Fiche technique		
structure	SAVL	
atelier	***Géoclim'***	
descriptif atelier	Découverte des traces des événements naturels qui ont frappé le territoire lyonnais depuis le XVe siècle.	
discipline	Géoclimatologie et géomorphologie	
phase de l'archéologie	étude	
public	tranche d'âge	A partir 8 ans
médiateur(s)	1 ou 2	
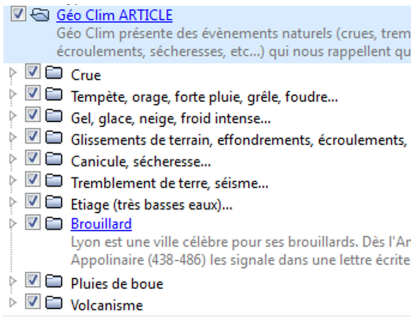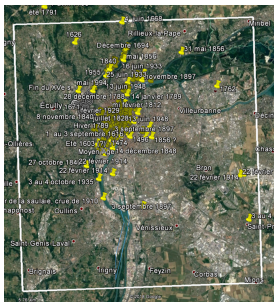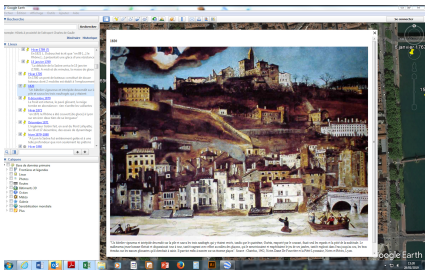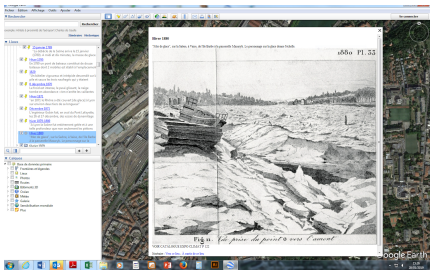
Géo'clim est une application qui permet à partir de Google Earth de positionner des événements climatiques lyonnais sur une frise chronologique depuis le XIVe siècle.
Vous connaitrez ainsi les crues, les tempêtes ou les tremblements de terre qui ont laissé des souvenirs sur de votre territoire.
Un ordinateur connecté à internet et le logiciel Google Earth est nécessaire.
Une version non numérique est possible.